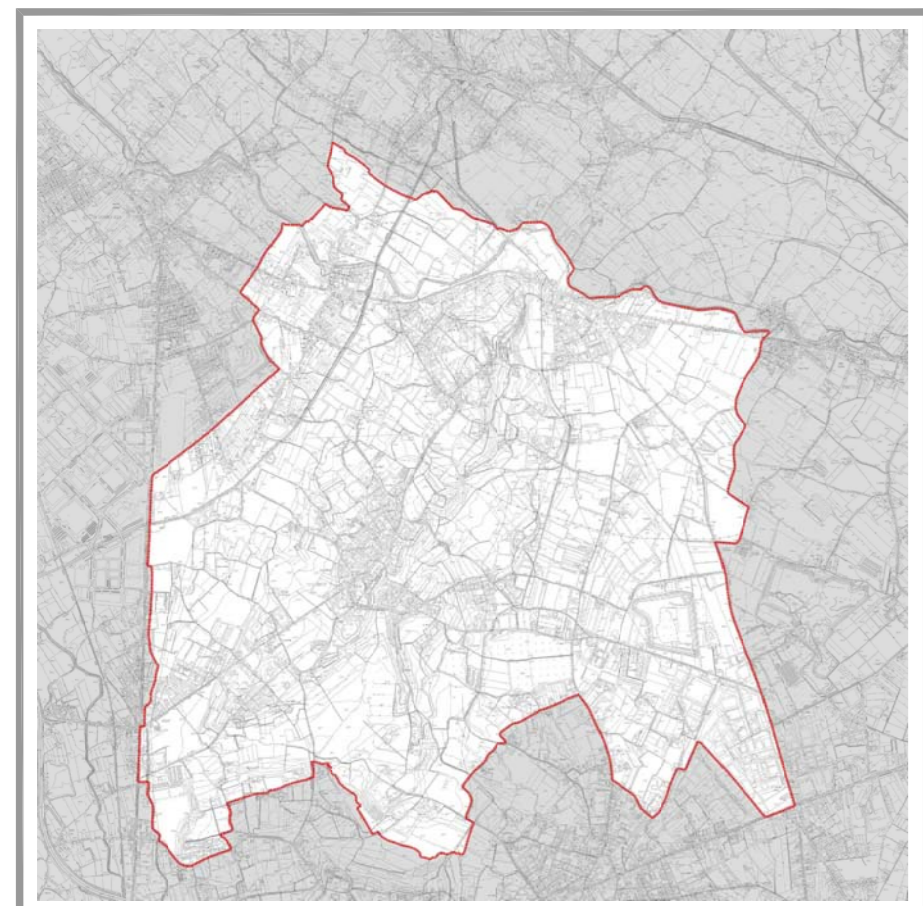




Carta delle Invarianti



REGIONE VENETO
Direzione Urbanistica
Direzione Valutazione Progetti ed
Investimenti

PROVINCIA DI TREVISO
Settore Gestione del Territorio

COMUNE DI COLLE UMBERTO
Ufficio Urbanistica
arch. Mauro Gugli
dot. Lorenzo Zanni

PROGETTISTI
Giorgia Gazzola - architetto
Matteo Gobbo - urbanista
Consulenze specialistiche
Greenplan Engineering - V.A.S. e V.Inc.A.
Antonio Dalla Libera - geologo
B&M Ingegneria - computer grafica
ST Ambient&Territorio - banche dati

SINDACO
Giuseppe Donadel

ASSESSORE ALL'URBANISTICA
Enos Baggio

SEGRETARIO
dot.ssa Silvia Pallieri

novembre 2010

LEGENDA



Confine comunale

Invarianti di natura storico - monumentale



Centro Storico

art. 21



Ambiti di valore storico - architettonico

art. 21




Edificio con valore storico - testimoniale

art. 21



Percorsi storici

art. 21



Antichi muri perimetrali

art. 21

Invarianti di natura ambientale



Ambiti boscati e gruppi arborei

art. 22



Siepi arboreo-arbustive


art. 22



Corsi d'acqua (fiume Meschio, torrente Menare)

art. 22

Invarianti di natura paesaggistica



Ambiti di rilevanza paesaggistica

art. 23



Elementi paesaggistici significativi:

- 1) Col America
- 2) Area delle risorgive
- 3) Tombina Lucheschi
- 4) Roccolo Antoniazzi
- 5) Roccolo Lucheschi

art. 23

Invarianti di natura agricolo-produttiva



Ambiti agricoli di pregio

art. 24

