



ADOZIONE con Delibera di Consiglio Comunale n. 22 del 05/07/2012  
APPROVAZIONE con Delibera di Consiglio Comunale n. 33 del 10/11/2012  
Presso d'atto con Delibera di Consiglio Comunale n. del 31/07/2013

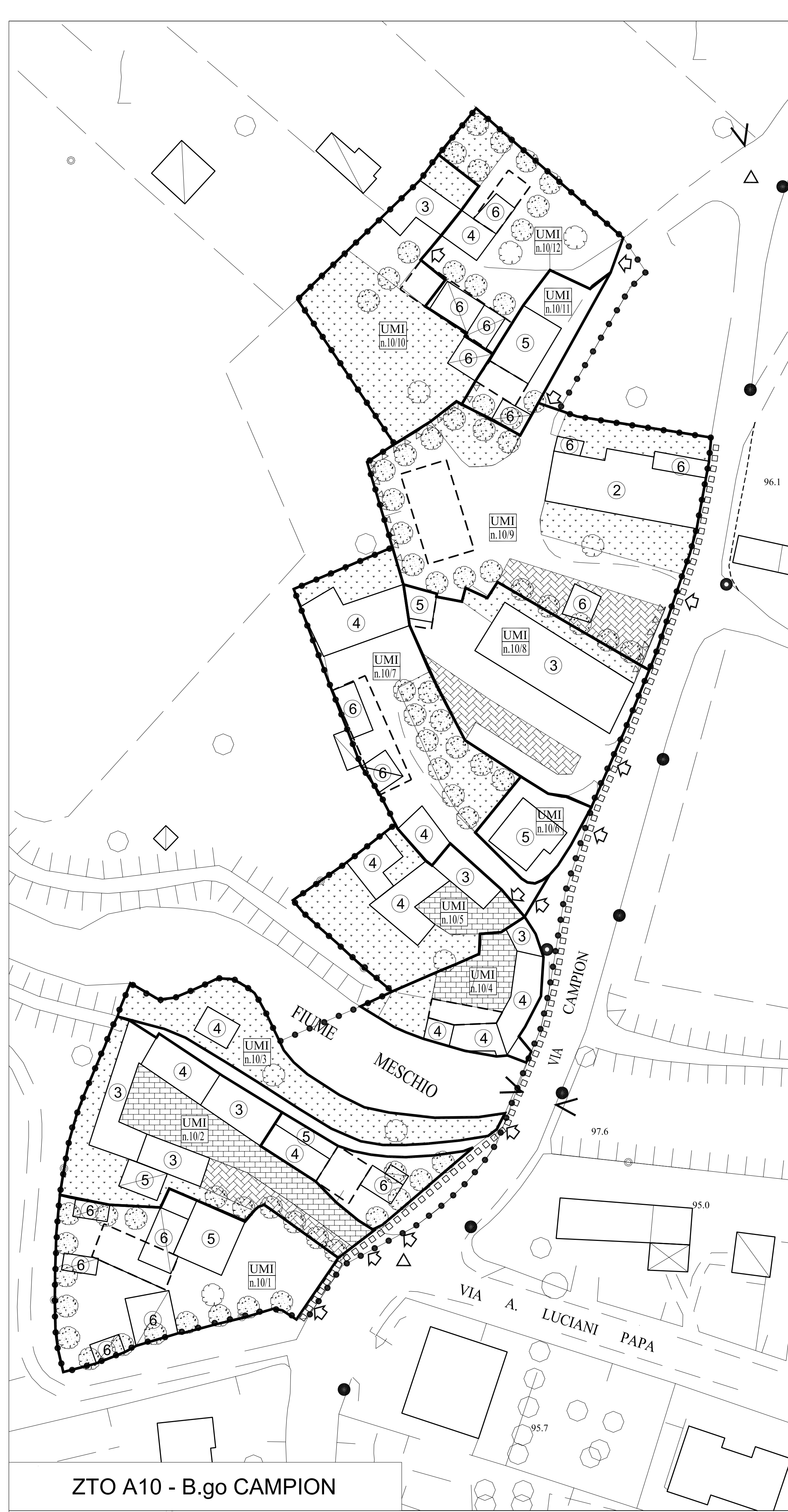
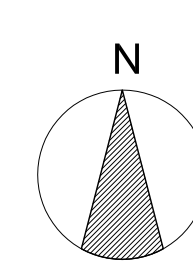
PROGETTAZIONE  
Matteo Gobbo, pianificatore

SINDACO  
Giuseppe Donosol  
ASSESSORE ALL'URBANISTICA  
Enos Baggio  
SETTORE TECNICO  
arch. Mauro Gogol  
dot. Lorenzo Zavan  
SEGRETARIO  
dot.ssa Alberta Molis  
luglio 2013

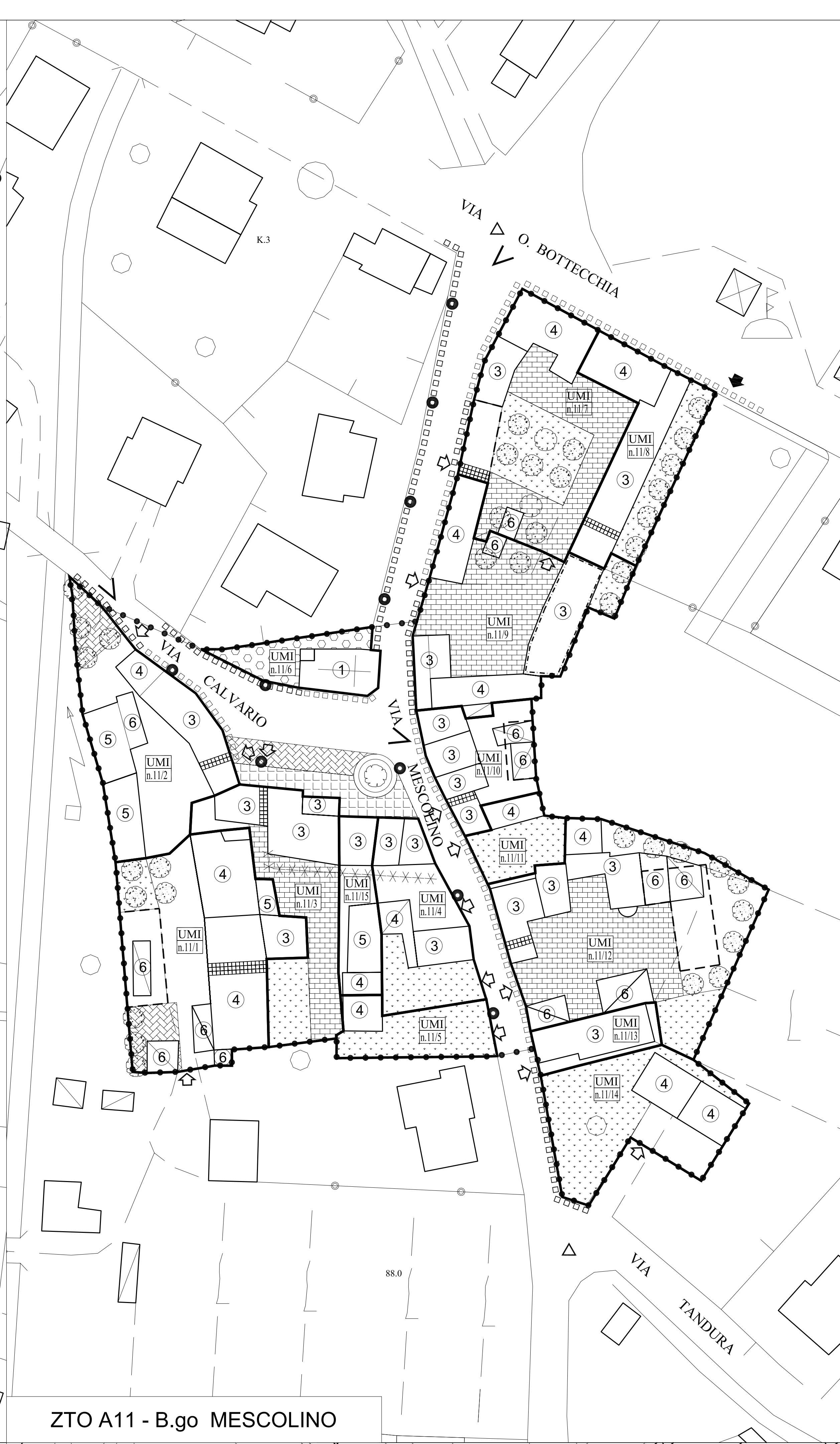


LEGENDA

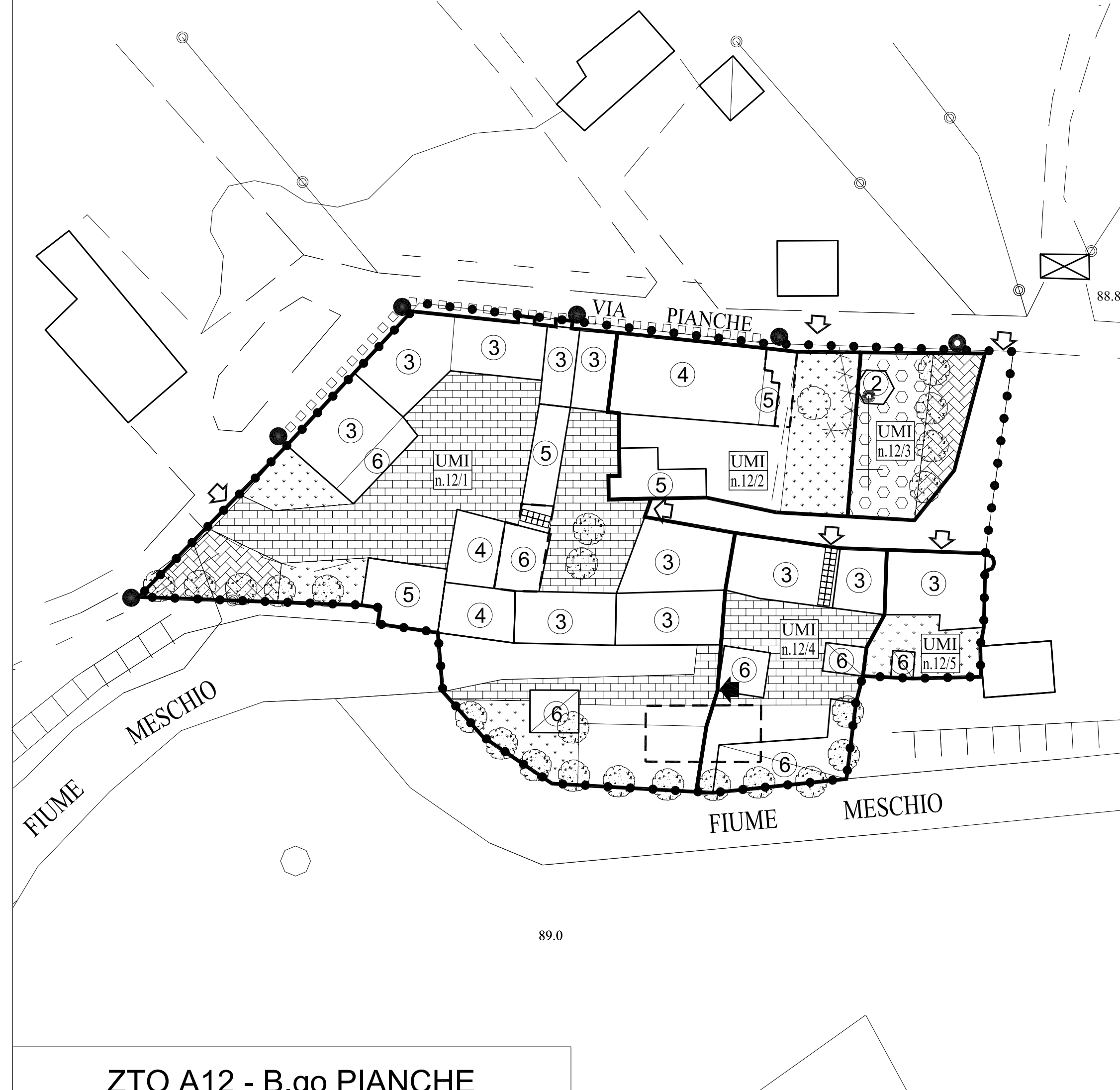
- perimetro centro storico ZTO A
- unita' minima d'intervento UMI n.1/1
- - - - - strumento urbanistico attuativo vigente
- - - - - obbligo di strumento urbanistico attuativo
- sagoma limite nuovi edifici
- Ⓜ grado di protezione
- ▨ aree per attrezzature scolastiche Fa
- ▨ aree per attrezzature di interesse comune Fb
- ▨ aree a verde, parco, gioco e sport Fc
- ▨ aree per parcheggi Fd
- ▨ verde privato
- ▨ corte comune
- ▨ piazza pedonale
- marciapiede, percorso pedonale esistente
- marciapiede, percorso pedonale di progetto
- ▨ portico, percorso coperto
- ▨ strada di progetto
- ▨ accesso carrajo
- ▨ accesso carrajo di progetto
- △ punto di conflitto
- ▨ fermata mezzi pubblici
- ▨ muri in pietra e/o mattoni da conservare e/o restaurare
- ▨ alberature esistenti da conservare
- ▨ alberature di progetto
- ▨ siepi e filari da conservare
- ▨ arco antico da conservare
- ▨ con visuali significative
- punto luce esistente
- punto luce di progetto



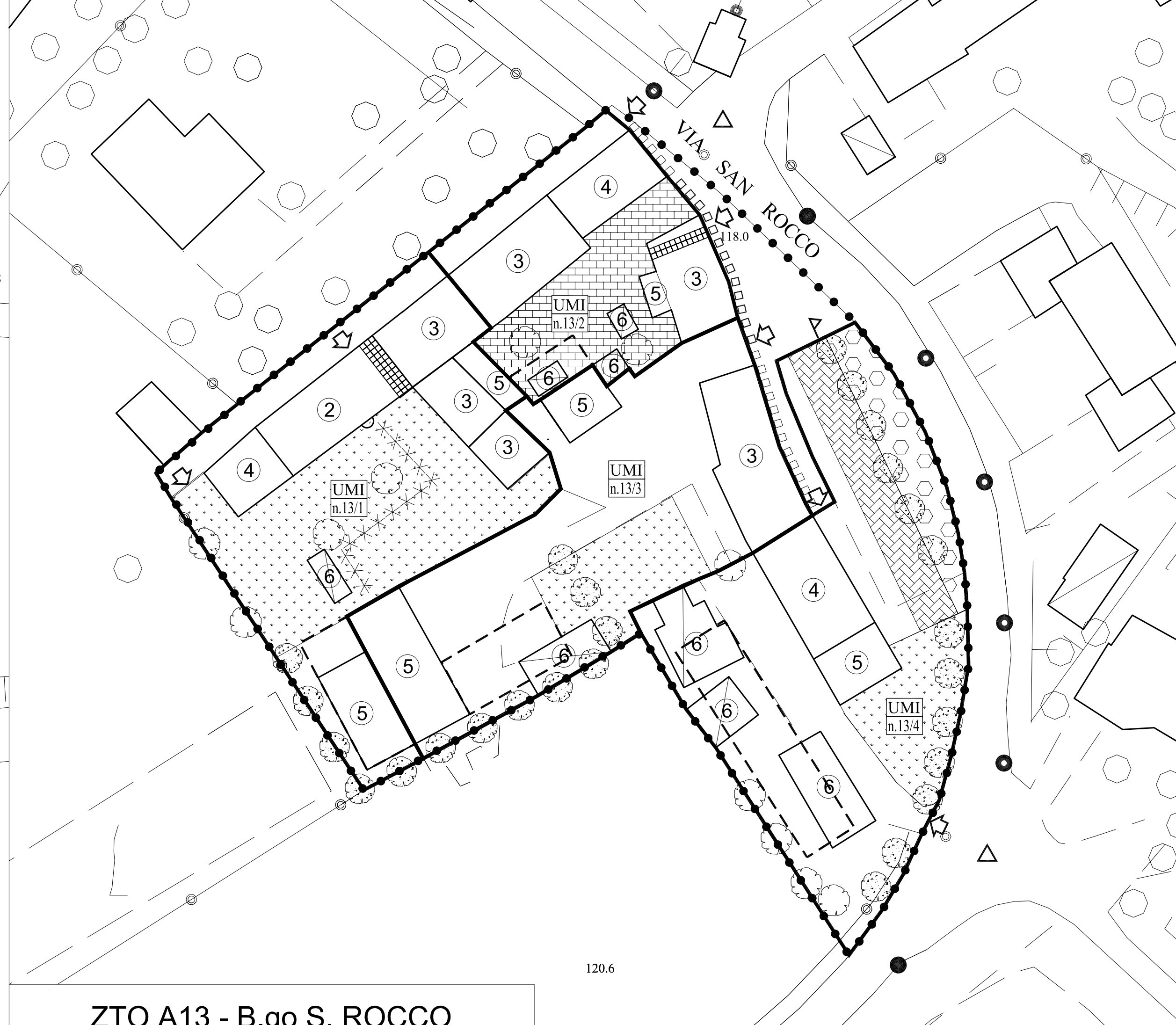
ZTO A10 - B.go CAMPION



ZTO A11 - B.go MESCOLINO



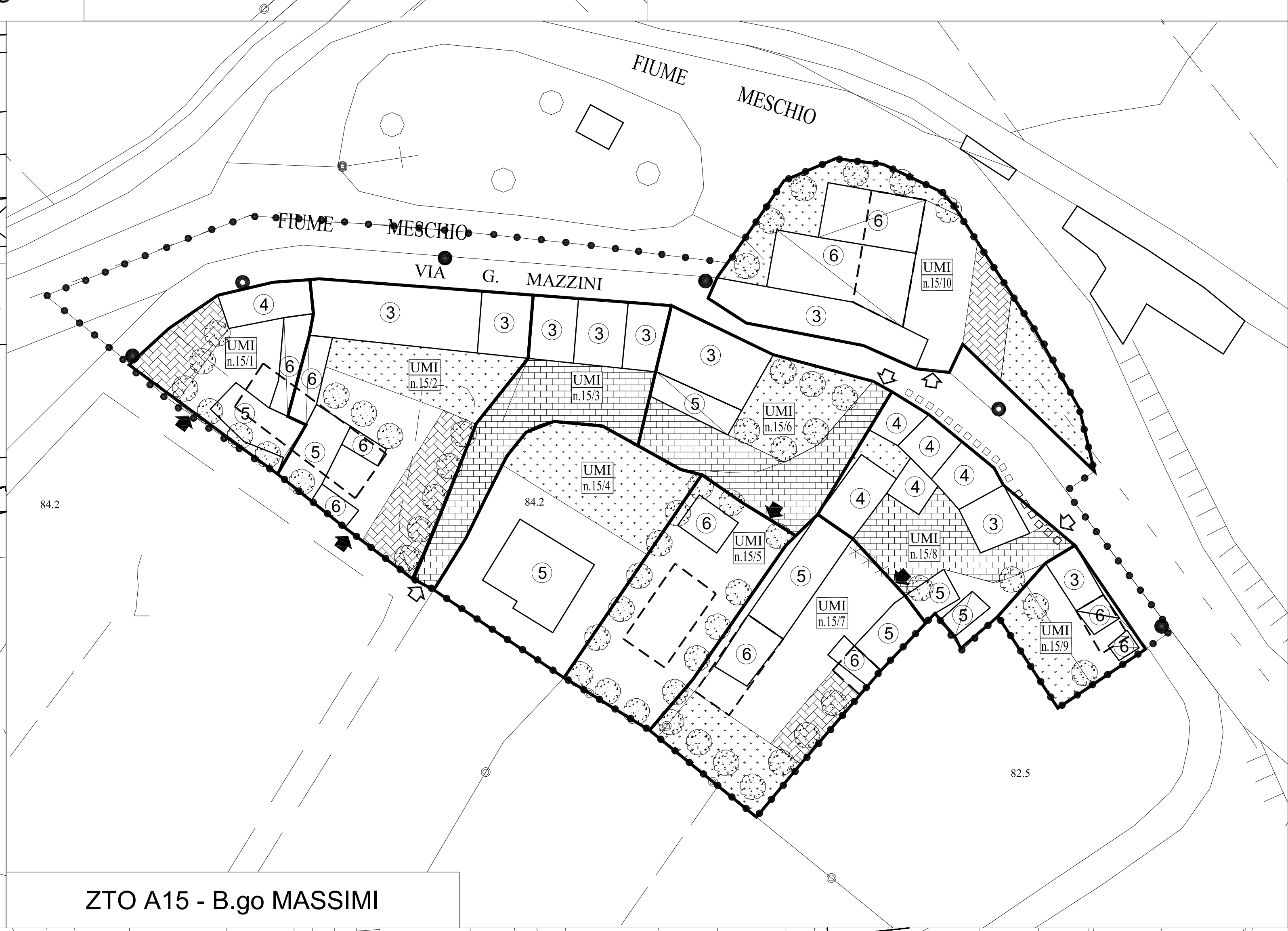
ZTO A12 - B.go PIANCHE



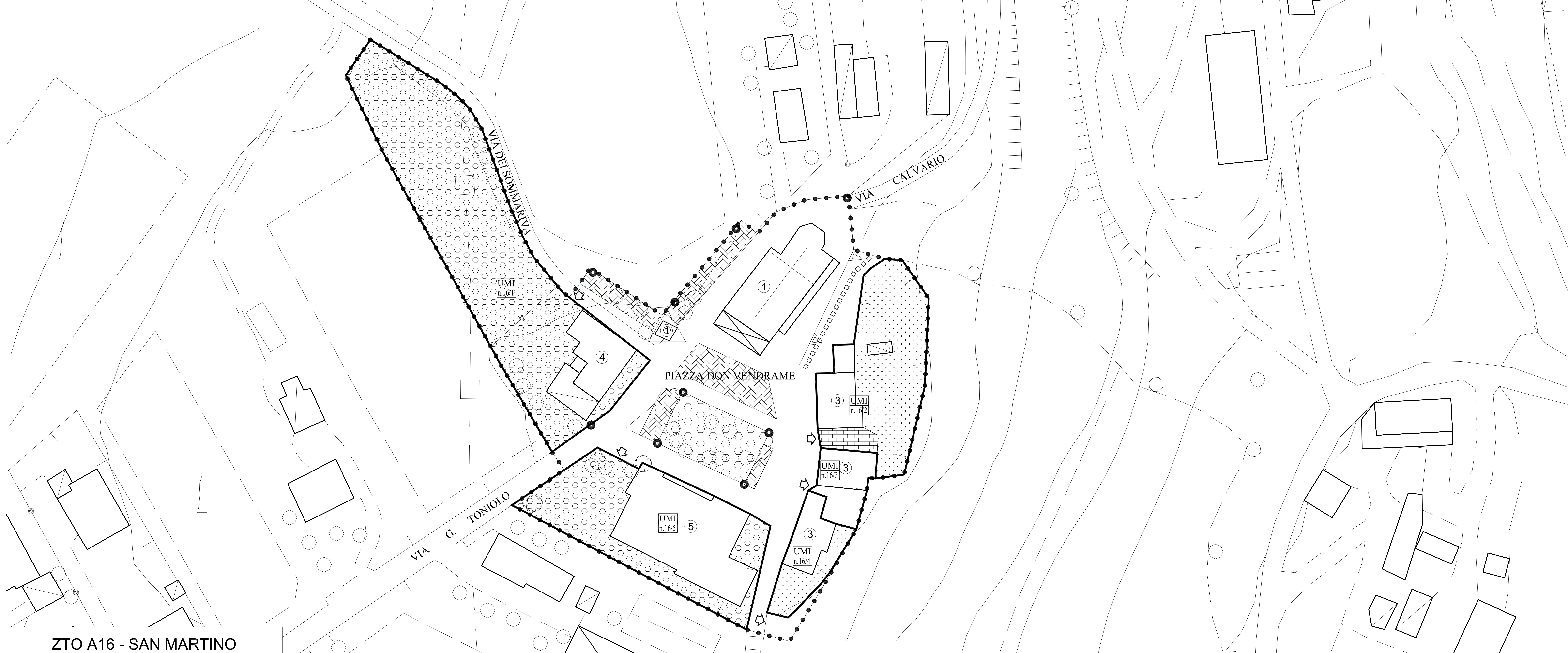
ZTO A13 - B.go S. ROCCO



ZTO A14 - B.go MINELLE



ZTO A15 - B.go MASSIMI



ZTO A16 - SAN MARTINO