

COMUNE DI COLLE UMBERTO

Provincia di Treviso
Regione del Veneto



PRC - Piano Regolatore Comunale

Articolo 12 Legge Regionale 23 aprile 2004, n° 11

PI - Piano degli Interventi

Articoli 17 e 18 Legge Regionale 23 aprile 2004, n° 11

6.1 Verifica consumo S.A.T.

Scala 1:2.000

ADOZIONE con Delibera di Consiglio Comunale n. 22 del 05/07/2012
APPROVAZIONE con Delibera di Consiglio Comunale n. 33 del 15/11/2012
Preso d'atto con Delibera di Consiglio Comunale n. del 31/07/2013

PROGETTAZIONE
Matteo Gobbo, pianificatore

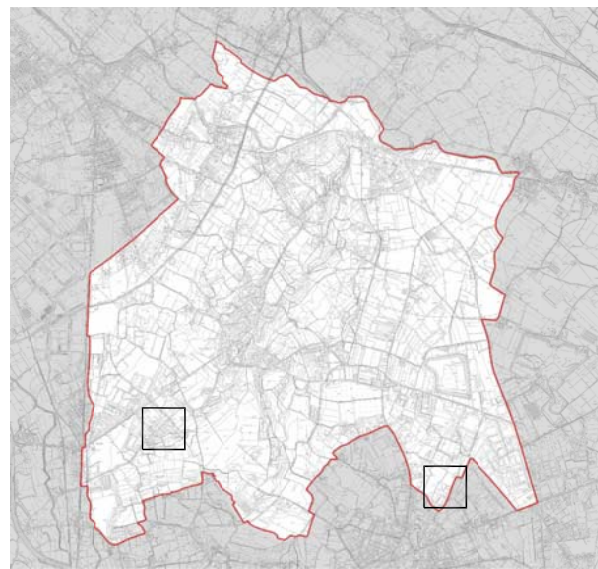
SINDACO
Giuseppe Donadel

ASSESSORE ALL'URBANISTICA
Enos Baggio





SETTORE TECNICO
arch. Mauro Gugel
dott. Lorenzo Zanin

SEGRETARIO
dott.ssa Attilia Melaia

luglio 2013



LEGENDA

-  S.A.U. - Superficie Agricola Utilizzata
-  S.A.T. - Superficie Agricola Trasformata dal P.I. : 11.099 mq, pari al 8,6% della S.A.T. totale (129.685,3 mq)
-  Zona Territoriale Omogenea vigente / area ad urbanizzazione consolidata
-  Zonizzazione Territoriale Omogenea nuova o modificata dal Piano degli Interventi

